

THE LARGEST LUXURIOUS PLOTTING
RESIDENCY NEAR DHOLERA SIR

DHOLERA SIR

India's 1st "Platinum" Rated Greenfield Smart City



Dholera Bhoomi - II



Plan Pass, N.A., N.O.C.,
Title Clear Project

DHOLERA BHOOMI - II

3D VIEW



THE INCREDIBLE LOCATION



PROPOSED SEA LINK HIGHWAY




SEA PORT



DHOLERA INTERNATIONAL AIRPORT



EXPRESS-WAY



Velavadar
Blackbuck National Park

**VELAVADAR
(BLACK-BUCK SANCTUARY)**



ABCD BUILDING - DHOLERA SIR

NA ORDER

કલેક્ટર અને જિલ્લા મેજિસ્ટ્રેટની કચેરી, ભાવનગર

કલેક્ટર કચેરી, મોતીબાગ રોડ, ભાવનગર - ૩૬૪૦૦૧ (ગુજરાત)

ફોન નંબર : ૦૨૭૮-૨૪૨૮૮૨૨

ઇમેઇલ : collector-bav@gujarat.gov.in

ગુજરાત જમીન મહેસૂલ અધિનિયમ-૧૮૭૯ ની કલમ-૬૫ હેઠળ [બિનખેતી - રહેણાંક]

ક્રમ નં. 67/14/05/002/2024

તી. 30/01/2024

વંચાણે લીધા :-

- (૧) અરજદારશ્રી સવજીભાઈ માવજીભાઈ ધોળકિયા
રહે. ૧૨૯, જય યોગેશ્વર રો-હાઉસ, સરથાણા કામરેજ રોડ, સુરત-૩૯૫૦૦૬ ની તા.20/12/2023 ની ઓનલાઇન અરજી
(નં.31405202302190) તથા સોગંદનામુ
- (૨) મુંબઈ જમીન મહેસૂલ કાયદો ૧૮૭૯ ની કલમ - ૪૮, ૬૫, ૬૬ તથા ૬૭
- (૩) ગુજરાત જમીન મહેસૂલ નિયમો, ૧૯૭૨ ના નિયમ ૮૧, ૧૦૦, ૧૦૧, ૧૦૨
- (૪) સરકારશ્રીના મહેસૂલ વિભાગનાં ઠરાવ નં. બખપ/૧૦૦૬/૪૨૫/ક તા.૦૧/૦૭/૨૦૦૮
- (૫) સરકારશ્રીના મહેસૂલ વિભાગનાં પરિપત્ર ક્રમાંક: બખપ/૧૦૨૦૧૮/૩૨૭/ક તા.૦૮/૦૫/૨૦૧૮
- (૬) સરકારશ્રીના મહેસૂલ વિભાગનાં ઠરાવ ક્રમાંક: એસ/ટીપી/૧૨૨૦૯/૭૬૯/૧૧/ઠ.૧ તા.૩૧/૦૩/૨૦૧૧
- (૭) સરકારશ્રીના મહેસૂલ વિભાગનાં ઠરાવ ક્રમાંક: બખપ/૧૦૨૦૧૮/૪૨૫/ક તા.૦૯/૦૧/૨૦૧૯
- (૮) સરકારશ્રીના મહેસૂલ વિભાગનાં પરિપત્ર ક્રમાંક: બખપ/૧૦૨૦૧૮/૪૨૫/ક તા.૧૨/૦૨/૨૦૧૯
- (૯) ચિટનીશ શ્રી નો તા.16/01/2024 નો અભિપ્રાય
મામલતદાર અને કૃષિપંચ શ્રી (ALT) નો તા.03/01/2024 નો અભિપ્રાય
- (૧૦) IROCMS પોર્ટલ પરની કેસ વિગત

કૃત્રિમ :-

વંચાણે લીધેલ ક્રમ (૧) ની અરજી તથા સોગંદનામા થી અરજદારશ્રી સવજીભાઈ માવજીભાઈ ધોળકિયા એ મોજે કાનાતળાવ તા. ભાવનગર જિ. ભાવનગર ના સરવે/બ્લોક નં. 84p૧/p૧ ના ક્ષેત્રફળ 15,379.00 ચો.મી. ની જમીન અંગે ગુજરાત જમીન મહેસૂલ અધિનિયમ-૧૮૭૯ ની કલમ-૬૫ હેઠળ બિનખેતીના હેતુ માટે પરવાનગી આપવા વિનંતી કરેલ છે.

૨. સવાલવાળી જમીનના ગામ નમુના નં. ૭/૧૨ માં કબજેદારોની વિગત નીચે મુજબ છે.

સરવે/બ્લોક નંબર/ટી.પી. નંબર/એફ.પી. નંબર	માંગણીનું ક્ષેત્રફળ (ચો.મી.)	કબજેદારોના નામ (ખાતા નં. 210)	જમીનનો સત્તાપ્રકાર (૭/૧૨ મુજબ)
સરવે/બ્લોક નં. : 84p૧/p૧ ટી.પી. નં. : - એફ.પી. નં. : -	15,379.00	સવજીભાઈ માવજીભાઈ	જુની શરત (જુ.શ)



6142024010002815



રવાંનું કયાં,

Open the document in Adobe Acrobat Reader to verify the e-Sign.

Courtesy: NIC, Gujarat

Application No.31405202302190

Order No.67/14/05/002/2024

Page 1 of 5

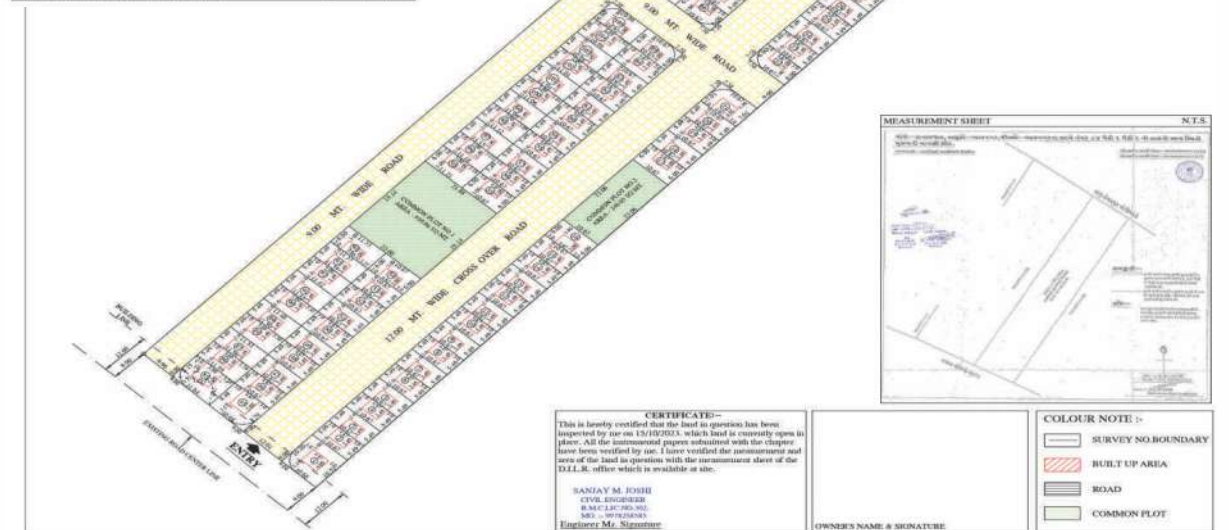
GOVT. PLAN PASS APPROVAL

PROPOSED RESIDENTIAL LAY OUT PLAN OF R.S.NO.84 PAIKI 1/PAIKI 1
LAND AREA - 15379.00 SQ.MT.
AT VILLAGE-KANATALAV, TA.-BHAVNAGAR, DIST.-BHAVNAGAR.



SCALE 1 CM :- 5.00 MT.

SR. NO.	PARTICULAR	AREA (SQ.MT.)
1	TOTAL LAND AREA AS PER REVENUE RECORD	15379.00
2	TOTAL LAND AREA FOR N.A. PURPOSE	15379.00
3	REQUIRED COMMON PLOT AREA (10 % OF LAND)	1537.90
4	PROPOSED COMMON PLOT AREA (1 TO 4)	1550.51
5	TOTAL PLOT AREA OF PLOT NO.1 TO 124	7480.94
6	AREA OF ROAD WITH CURVATURE	6347.55
7	TOTAL LAND AREA(4+5+6)	15379.00
8	TOTAL PROPOSED BUILT-UP AREA	204.92



CERTIFICATE:-
This is hereby certified that the last in question has been inspected by me on 15/10/2023, which land is currently open to the public. All the instrumental papers submitted with the chapter have been verified by me. I have verified the measurement and area of the land in question with the measurement sheet of the D.L.R. other which is available at site.

SANJAY M. JOSHI
CIVIL ENGINEER
B.M.C. (R.S. NO. 84)
DIST. BHAVNAGAR

OWNER'S NAME & SIGNATURE

COLOUR NOTE :-

- SURVEY NO. BOUNDARY
- BUILT UP AREA
- ROAD
- COMMON PLOT

AMENITIES



Entrance Gate



Children Play Area



Compound Wall



Gazebo



Senior Citizen Park



Joggers Park



Internal Road


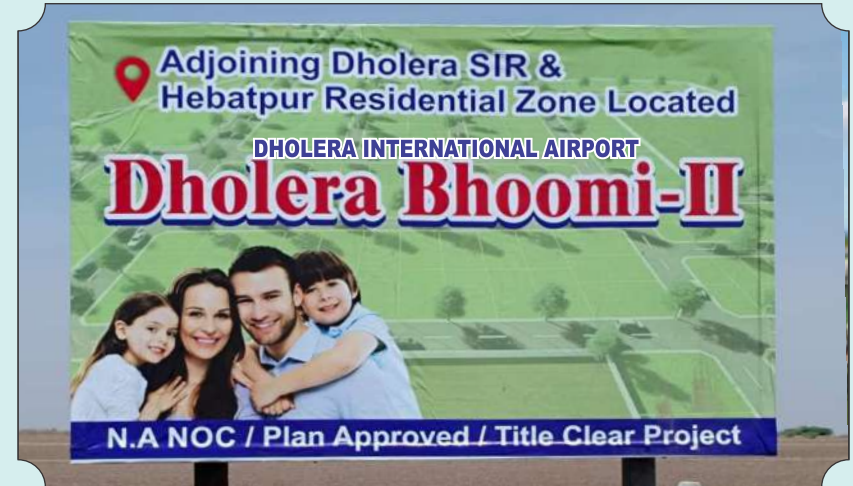


CCTV Surveillance System

AREA TABLE

SUB TOTAL NO	CARPET AREA SQ. YD.	TOTAL AREA (SBA) SQ. YD.	SUB TOTAL NO	CARPET AREA SQ. YD.	TOTAL AREA (SBA) SQ. YD.	SUB TOTAL NO	CARPET AREA SQ. YD.	TOTAL AREA (SBA) SQ. YD.	SUB TOTAL NO	CARPET AREA SQ. YD.	TOTAL AREA (SBA) SQ. YD.
1	111.32	228.21	32	70.05	143.60	63	69.99	143.48	94	81.45	166.97
2	70.05	143.60	33	70.05	143.60	64	69.99	143.48	95	81.45	166.97
3	70.05	143.60	34	70.05	143.60	65	62.10	127.30	96	73.30	150.27
4	70.05	143.60	35	70.05	143.60	66	62.10	127.30	97	73.11	149.88
5	70.05	143.60	36	70.05	143.60	67	69.99	143.48	98	72.91	149.46
6	70.05	143.60	37	70.05	143.60	68	69.99	143.48	99	72.72	149.07
7	70.05	143.60	38	70.05	143.60	69	69.99	143.48	100	72.55	148.73
8	70.05	143.60	39	70.05	143.60	70	69.99	143.48	101	72.38	148.38
9	70.05	143.60	40	70.05	143.60	71	69.99	143.48	102	72.19	147.99
10	70.05	143.60	41	70.05	143.60	72	69.99	143.48	103	71.99	147.57
11	70.05	143.60	42	70.05	143.60	73	69.99	143.48	104	71.80	147.18
12	70.05	143.60	43	70.05	143.60	74	69.99	143.48	105	63.78	130.75
13	70.05	143.60	44	120.23	246.48	75	69.99	143.48	106	63.28	129.72
14	70.05	143.60	45	89.38	183.22	76	76.57	156.96	107	70.93	145.42
15	70.05	143.60	46	70.05	143.60	77	76.57	156.96	108	70.74	145.02
16	76.57	156.96	47	70.05	143.60	78	69.99	143.48	109	70.55	144.63
17	76.57	156.96	48	70.05	143.60	79	69.99	143.48	110	70.35	144.21
18	70.05	143.60	49	70.05	143.60	80	69.99	143.48	111	70.18	143.87
19	70.05	143.60	50	70.05	143.60	81	69.99	143.48	112	70.03	143.55
20	70.05	143.60	51	70.05	143.60	82	69.99	143.48	113	69.80	143.09
21	74.98	153.70	52	70.05	143.60	83	69.99	143.48	114	69.63	142.74
22	62.10	127.30	53	70.05	143.60	84	88.55	181.53	115	69.46	142.40
23	70.05	143.60	54	76.57	156.96	85	94.27	193.25	116	75.71	155.20
24	70.05	143.60	55	76.57	156.96	86	75.99	155.79	117	74.95	153.65
25	70.05	143.60	56	70.05	143.60	87	75.80	155.40	118	68.38	140.17
26	70.05	143.60	57	69.99	143.48	88	75.60	154.98	119	68.22	139.85
27	70.05	143.60	58	69.99	143.48	89	75.44	154.66	120	68.05	139.51
28	70.05	143.60	59	69.99	143.48	90	75.28	154.32	121	67.85	139.09
29	70.05	143.60	60	69.99	143.48	91	75.07	153.90	122	67.66	138.70
30	70.05	143.60	61	69.99	143.48	92	74.88	153.51	123	67.45	138.28
31	70.05	143.60	62	69.99	143.48	93	74.71	153.16	124	85.04	174.32

THE INCREDIBLE LOCATION



LOCATION MAP

Dholera Bhoomi-II

Bhavnagar-Ahmedabad Express Highway,
Nr. Dholera SIR, Vill-Kanatalav, Bhavnagar
(Dholera SIR)

AHMEDABAD-BHAVNAGAR
EXPRESS WAY



ACTIVATION AREA


DISTANCE FROM
DHOLERA BHOOMI

Dholera SIR	0 km.
Express-Way	6 km.
ABCD Building	15 km.
International Airport	30 km.
Metro-MRTS	5 km.



Near by
T.P.-5

- ▶ Very Near By To TPS 5 (Dholera Sir)
- ▶ Very Near By Administrative Cum Business Centre Complex
- ▶ Very Near By Dholera Town
- ▶ Easily Accessible To All The Hotspot And Crucial Landmark
- ▶ Very Close Proximity And Easy Reachable To Dholera International Airport



AHMEDABAD-BHAVNAGAR
EXPRESS WAY

New Gujarat within Gujarat

Dholera Bhoomi - II

Bhavnagar-Ahmedabad Express Highway,
Nr. Dholera SIR, Vill-Kanatalav, Bhavnagar (Dholera SIR)

Scan to Get
Legal Document



" THE LARGEST LUXURIOUS PLOTTING RESIDENCY NEAR RIVER WITH NATURE"

Scan to Open
Website



● This brochure is only for information.

🌐 www.nestoriagroup.com

Plan Pass
N.A.,N.O.C.,Title Clear Project



LAYOUT PLAN

ADJOINING TP S5
TOWN PLANNING SCHEME-5
(DHOLERA SIR)



CORNER PLOT 10% EXTRA CHARGES
GARDEN FACING PLOT 5% EXTRA CHARGES

 **Near by**
T.P. 5

DHOLERA
SIR
0
KM

Dholera
Bhoomi-II

Ahmedabad

Gandhinagar

Dholera



HIRAMA Real Estates
Channel Partner for Project

Contact Us: +91 70466 03155